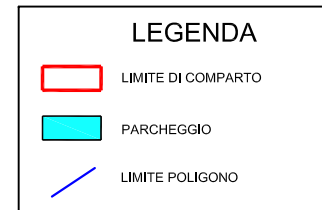
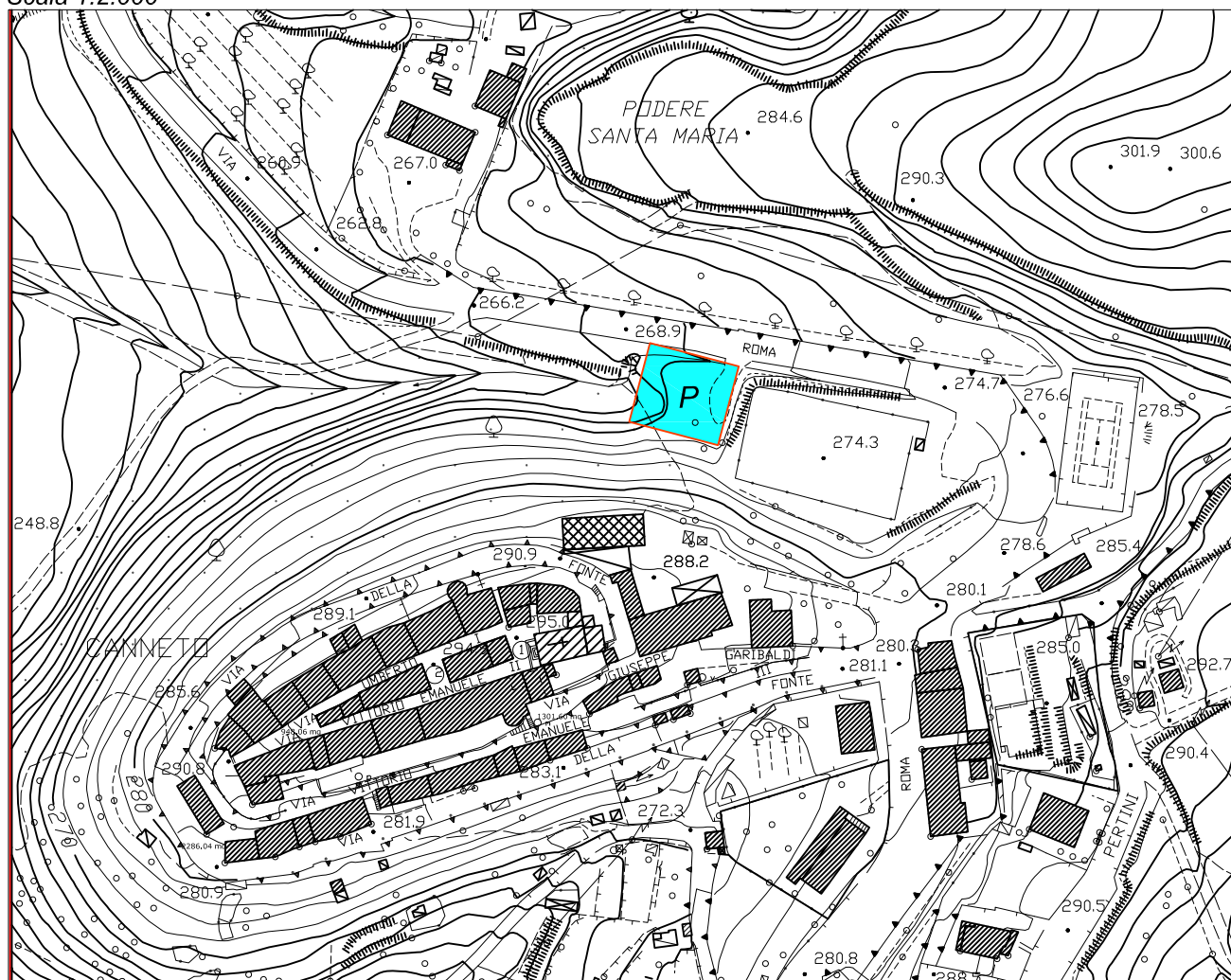


Comune di Monteverdi Marittimo - REGOLAMENTO URBANISTICO - CARTA DELLE FATTIBILITA'

Scala 1:2.000



U.T.O.E. n. 1 - CANNETO Scheda n°2 "PARCHEGGIO"

P

Viene prevista la realizzazione di un parcheggio lungo la via Roma a ovest del campo sportivo.

N_Poly	Pericolosità Idraulica	Pericolosità Geomorfologica	Pericolosità Sismica	Fattibilità Idraulica	Fattibilità Geomorfologica	Fattibilità Sismica
a	1	2b	3	1	2	2

Descrizione sommaria: – L'area destinata a parcheggio è situata lungo la S.P. dei Quattro Comuni, adiacente ad un campo sportivo e al piede del versante roccioso su cui sorge il centro storico di Canneto.

Geologia: B Basalti

Geomorfologia: Ruscellamento concentrato al limite del poligono destinato a parcheggio.

Aspetti idraulici:

- Verifica di idoneo smaltimento e/o collegamento verso la fognatura bianca o verso il reticolo idraulico esistente delle acque meteoriche provenienti dalla nuove superfici impermeabilizzate e/o coperte.
- Realizzazione di presidi atti ad evitare perdite o ristagni di acqua o liquami.

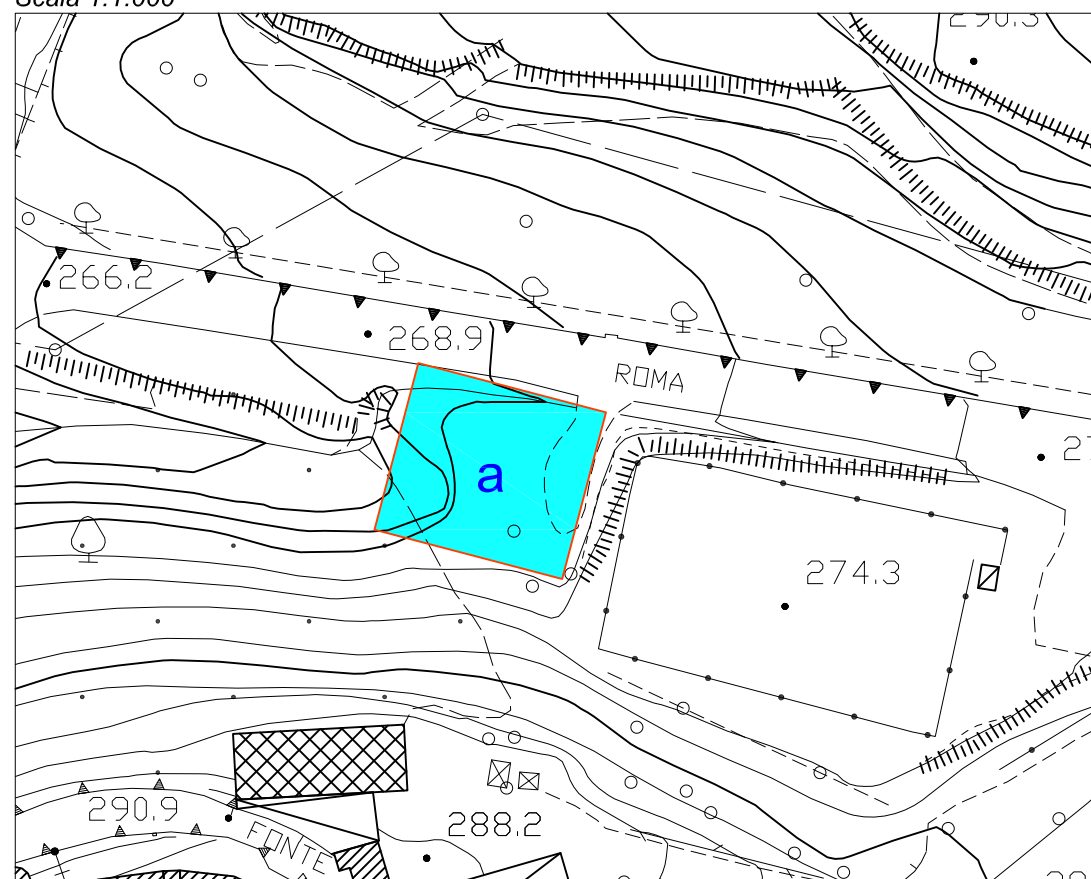
Aspetti geomorfologici

- Accertamenti geognostici previsti dalla normativa vigente (Saggi, Prove penetrometriche), con particolare attenzione a:
 - Rilievo plano-altimetrico e sezioni morfologiche stato attuale e di progetto, in scala uguale o maggiore di 1:500;
 - Valutazioni locali di stabilità relative a distacco e caduta massi da pendii;
 - Valutare la necessità di realizzare interventi di presidio o di messa in sicurezza dalla caduta di massi dal costone roccioso retrostante.

Aspetti sismici:

Cl. 2 - A livello di Piano Attuativo sono facoltativi approfondimenti d'indagine di carattere geofisico (es. VS30).

Scala 1:1.000



0	12/10/2010	1^Redazione	S. Crocetti/ G. Lari	S. Crocetti/ A. Baldelli/ S. Caccavale/ M. Cinci	S. Crocetti/G. Lari
Revisione	Data	Descrizione	Redatto	Disegnato	Approvato